



Direction
Départementale
de l'Équipement

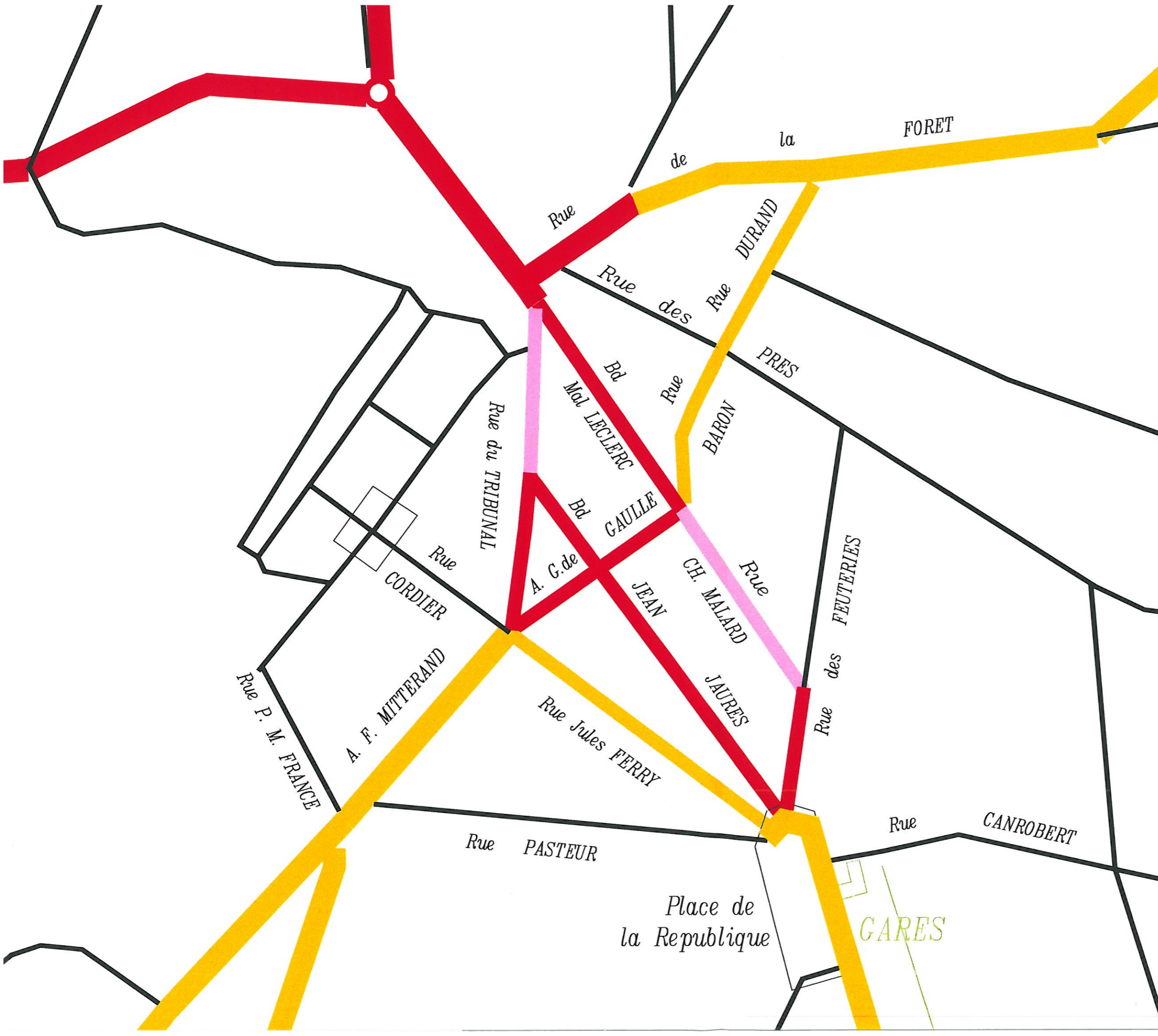
Ille-et-Vilaine

Service
Prospective
Assistance et
Conseil

Bureau Etude
Aménagement et
Équipement

LEGENDE

	CATEGORIE 1
	CATEGORIE 2
	CATEGORIE 3
	CATEGORIE 4
	CATEGORIE 5



Ville de Fougères
(Centre ville)



Direction
Départementale
de l'Équipement

Ille-et-Vilaine

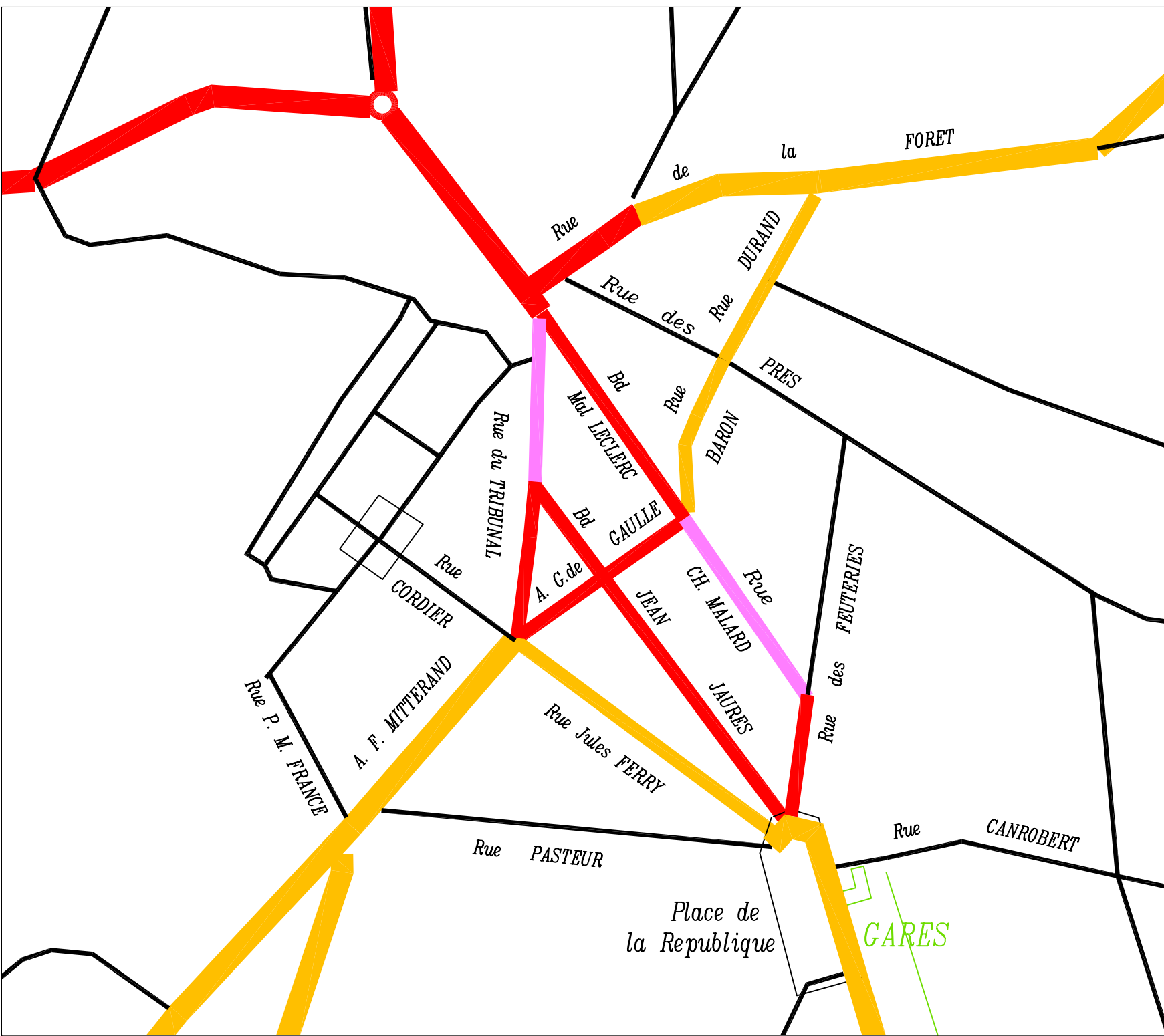
Service
Prospective
Assistance et
Conseil

Bureau Etude
Aménagement et
Équipement

LEGENDE

	CATEGORIE 1
	CATEGORIE 2
	CATEGORIE 3
	CATEGORIE 4
	CATEGORIE 5

Ville de
Fougères
(centre-ville)



Nom de la rue	Débutant	Finissant	Catégorie	Largeur du secteur affecté par le bruit
RN 12				
BOULEVARD DE RENNES	LIMITE COMMUNALE	BOULEVARD ST GERMAIN	3	100m
BOULEVARD DE RENNES	BOULEVARD ST GERMAIN	RUE DE LA FORET	3	100m
RUE DU TRIBUNAL	RUE DE LA FORET	BD JEAN JAURES	2	250m
RUE DU TRIBUNAL	BD JEAN JAURES	RUE CORDIER	3	100m
RUE JULES FERRY	RUE CORDIER	RUE PASTEUR	4	30m
RUE DE SEVIGNE	RUE PASTEUR	RUE DUGUAY-TROUIN	4	30m
RUE DES Drs BERTIN	RUE DUGUAY-TROUIN	BD EDMOND POUSSIN	4	30m
ROUTE D'ERNEE	BD EDMOND POUSSIN	BD DE GROSLAY	4	30m
ROUTE D'ERNEE	BD DE GROSLAY	RD 706	4	30m
RD155				
BOULEVARD DE ST GERMAIN	RUE ST JAMES	LIMITE DE COMMUNE PR 1+000	4	30m
BOULEVARD DE ST GERMAIN	AVENUE DE MONTAUBERT	RUE ST JAMES	4	30m
BOULEVARD DE ST GERMAIN	RUE PARCORY	AVENUE DE MONTAUBERT	3	100m
BOULEVARD DE ST GERMAIN	BOULEVARD DE RENNES	RUE PARCORY	3	100m
RD177				
RD 177	D108	LIMITE D'AGGLOMERATION	3	100m
AVENUE DE LA VERRERIE	LIMITE D'AGGLOMERATION	ROUTE DE GORRON	3	100m
AVENUE DE LA VERRERIE	ROUTE DE GORRON	RUE DE LA FORET	4	30m
RUE DE LA FORET	AVENUE DE LA VERRERIE	RUE A. DURAND	4	30m
RUE DE LA FORET	RUE A. DURAND	RUE DU PARC	4	30m

Nom de la rue	Débutant	Finissant	Catégorie	Largeur du secteur affecté par le bruit
RUE DE LA FORET	RUE DU PARC	RUE DE RENNES	3	100m
RD 179				
RUE DE NANTES	RUE P. MENDES FRANCE	R.D. 706 (ROCADE SUD)	4	30m
RD179	R.D. 706 (ROCADE SUD)	LIMITE DE COMMUNE DE FOUGERES PR 2+18	4	30m
RD179	LIMITE DE COMMUNE DE FOUGERES PR 2+18	INTER RD 108	3	100m
RD 706				
ROCADE	INT.D155	INT. N12 PR 1+282	3	100m
ROCADE	INT. N12 PR 1+282	INT. N12 PR 6+627	3	100m
RD 798				
RUE DUGUAY-TROUIN	D 706 (ROCADE)	RUE DE LAVAL	4	30m
RUE DE LAVAL	RUE DUGUAY-TROUIN	BD DES DEPORTES	4	30m
AVENUE G. POMPIDOU	BD DES DEPORTES	BD EDMOND POUSSIN	4	30m
AVENUE G. POMPIDOU	BD EDMOND POUSSIN	RUE DE NANTES	4	30m
AVENUE F. MITTERAND	RUE DE NANTES	RUE CORDIER	4	30m
ROUTE DE ST JAMES	BD DE ST GERMAIN	INTER RD 806	4	30m
RD806				
RD806	SORTIE D'AGGLOMERATION DE LAIGNELET	RUE DE ST LO	4	30m
ROUTE DE GORRON	RUE DE ST LO	BOULEVARD DE GROSLAY	4	30m
ROUTE DE GORRON	BOULEVARD DE GROSLAY	AVENUE DE LA VERRERIE	4	30m
AVENUE DE LA FORAIRE	AVENUE DE LA VERRERIE	RUE BEAUVERGER	4	30m
A. DE LA FORAIRE	RUE BEAUVERGER	RD 798	5	10m

Nom de la rue	Débutant	Finissant	Catégorie	Largeur du secteur affecté par le bruit
Voies communales				
AVENUE DU GRL DE GAULLE	RUE CORDIER	BOULEVARD JEAN JAURES	3	100m
AVENUE DU GRL DE GAULLE	BOULEVARD JEAN JAURES	RUE CH. MALARD	3	100m
BOULEVARD DE GROSLAY	ROUTE DE GORRON	RUE DE BEAUMANOIR	3	100m
BOULEVARD DE GROSLAY	RUE DE BEAUMANOIR	D 17	3	100m
BOULEVARD DE GROSLAY	D 17	ROUTE D'ERNEE	4	30m
BOULEVARD DU MAR. LECLERC	RUE BARON	RUE DE LA FORET	3	100m
BOULEVARD JEAN JAURES	RUE DU TRIBUNAL	AVENUE DU GRL DE GAULLE	3	100m
BOULEVARD JEAN JAURES	AVENUE DU GRL DE GAULLE	RUE DES FEUTERIES	3	100m
RUE A. DURAND	RUE DES PRES	RUE DE LA FORET	4	30m
RUE BARON	RUE CH MALARD	RUE DES PRES	4	30m
RUE CH MALARD	RUE DES FEUTERIES	AVENUE DU GENERAL DE GAULLE	2	250m
RUE DES FEUTERIES	PLACE DE LA REPUBLIQUE	RUE CH. MALARD	3	100m

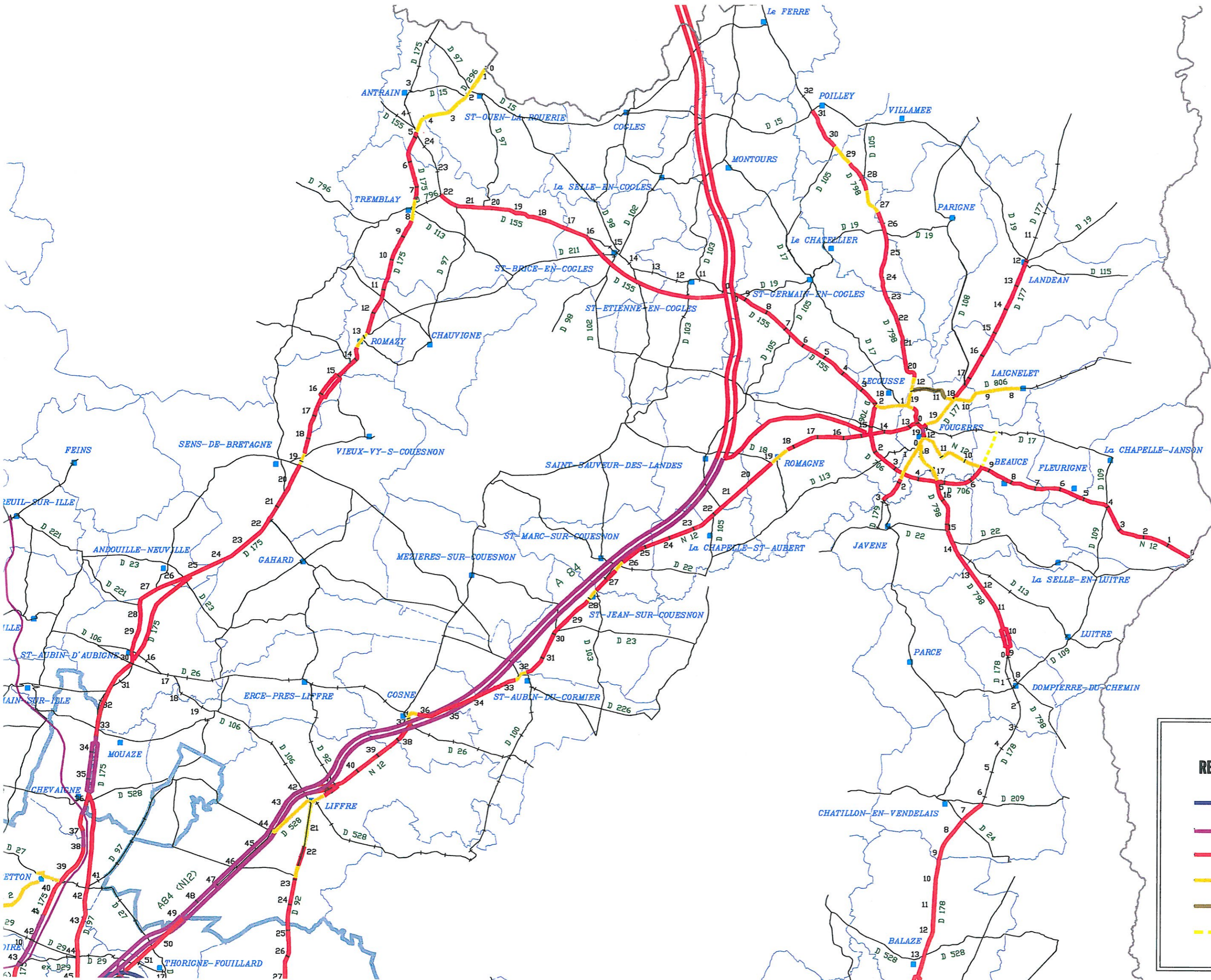


Direction
Départementale
de l'Équipement

Ille-et-Vilaine


Service
Prospective
Assistance et
Conseil

Bureau Etudes
Aménagement et
Équipement



LEGENDE

RESEAU ROUTIER ET SNCF

-  Catégorie 1
-  Catégorie 2
-  Catégorie 3
-  Catégorie 4
-  Catégorie 5
-  PROJET ROUTIER